



Liberté • Égalité • Fraternité
RÉPUBLIQUE FRANÇAISE













Bassin Rhône Méditerranée

Réseau ONDE

Suivi usuel de Août 2016 - Campagne 4

Direction régionale
de l'Environnement,
de l'Aménagement
et du Logement
AUVERGNE-RHÔNE-ALPES
BASSIN
RHÔNE-MÉDITERRANÉE

Indice d'écoulement

-  Indice fort (10) : bon écoulement
-  9
-  8
-  7
-  6
-  5
-  4
-  3
-  2
-  Indice faible (1) : mauvais écoulement
-  Absence de données
-  Bassin Rhône-Méditerranée

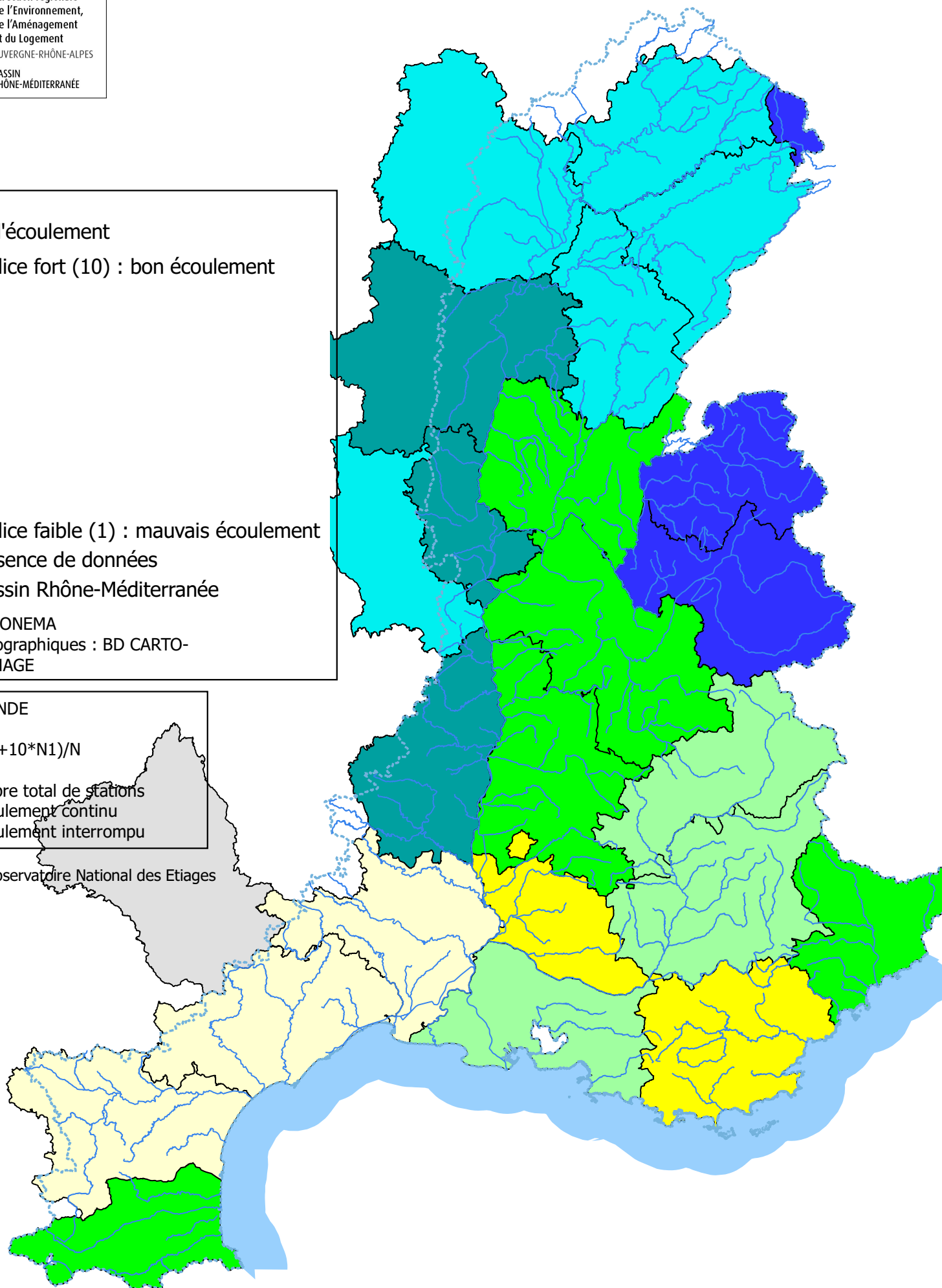
Sources : ONEMA
Fond cartographiques : BD CARTO-
BD CARTHAGE

Indice ONDE

$$I = \frac{5 \cdot N2 + 10 \cdot N1}{N}$$

N : nombre total de stations
N1 : écoulement continu
N2 : écoulement interrompu

ONDE : Observatoire National des Etiages



Etiage 2016 - Bassin Rhône-Méditerranée - Observatoire National des Etiages / ONDE (Producteur de données : ONEMA)

Région	Département	N°	Date campagne	Nb de stations observées	Type de campagne usuelle/crise	Indice ONDE	Noms des cours d'eau en "écoulement non visible"	Noms des cours d'eau "en assec"
Bassins Saône-Doubs	21 - Côte d'Or	1	27/05/2016	17	usuelle	10		
		2	28/06/2016	17	usuelle	10		
		3	26/07/2016	17	usuelle	9,67		Suzon
		4	29/08/2016	17	usuelle	8,33	Ruisseau de la Deuxième raie, ruisseau de l'étang,	Suzon, Meuzin, Rhoin
		5			usuelle			
	25 - Doubs	1	24/05/2016	30	usuelle	10		
		2	27/06/2016	30	usuelle	10		
		3	25/07/2016	30	usuelle	10		
		4	25/08/2016	30	usuelle	9,33	Ruisseau de cornebouche, Cébriot	Barbèche
		6	31/08/2016	30	complémentaire	NA	ruisseau de cornebouche, Morte	Barbèche, cébriot, doubs, brème
		7	06/09/2016	30	complémentaire	8,83	Morte	Barbèche, cébriot, doubs
	39 - Jura	1	25/05/2016	42	usuelle	10		
		2	27/06/2016	42	usuelle	10		
		3	25/07/2016	42	usuelle	9,88	Ponson	
		4	25/08/2016	42	usuelle	8,21	Ponson, Echeneau, Sablonne, Verine	Ain, Galavo, Rondaine, Lison
		5			usuelle			
	70 - Haute-Saône	1	26/05/2016	30	usuelle	10		
		2	24/06/2016	30	usuelle	10		
		3	22/07/2016	30	usuelle	9,83	Picot	
		4	24/08/2016	30	usuelle	8,83	Beuletin, Rahin, Picot	Ognon, ruisseau du grand bois
		5			usuelle			
	71 - Saône et Loire	1	25/05/2016	19	usuelle	10		
		2	24/06/2016	19	usuelle	10		
		3	25/07/2016	19	usuelle	10		
		4	25/08/2016	19	usuelle	9,86		
5				usuelle				
90 - T.Belfort	1	26/05/2016	11	usuelle	10			
	2	24/06/2016	11	usuelle	10			
	3	25/07/2016	11	usuelle	10			
	4	26/08/2016	11	usuelle	10			
	5			usuelle				
Bassin Rhône amont	01 - Ain	1	24/05/2016	32	usuelle	10		
		2	27/06/2016	32	usuelle	10		
		3	26/07/2016	32	usuelle	9,06	Albarine, bief de Glenne	bief d'Alex, Durlande
		4	23/08/2016	32	usuelle	7,97	Borrey, bief de Glenne, Cotey	bief d'Alex, Durlande, Agnin , Albarine, Salençon
		5						
	07 - Ardèche	1	26/05/2016	30	usuelle	9,83	Mialan	
		2	23/06/2016	30	usuelle	10		
		3	26/07/2016	30	usuelle	9,17	Ibie	Mialan, Nègue
		4	25/08/2016	30	usuelle	9,17	Ibie	Mialan, Nègue
		5						
	26 - Drôme	1	23/05/2016	31	usuelle	10		
		2	24/06/2016	31	usuelle	10		

Région	Département	N°	Date campagne	Nb de stations observées	Type de campagne usuelle/crise	Indice ONDE	Noms des cours d'eau en "écoulement non visible"	Noms des cours d'eau "en assec"
		3	25/07/2016	31	usuelle	10		
		4	23/08/2016	31	usuelle	7,26	Ayguemarce, Roubion	Barberolle, Berre, Vence, Guimiane, Drome, Ennuye, Pechieres
		5						
	38 - Isère	1	24/05/2016	32	usuelle	9,84	Oron	
		2	27/06/2016	32	usuelle	9,84	Oron	
		3	21/07/2016	32	usuelle	8,59	Lanfray, Galaveyson , Cumane	Varèze, Oron , Morge
		4	25/08/2016	32	usuelle	7,03	Coche, Vesonne, Galaveyson	Varèze, Oron , Morge, Lanfray, Pissarde,Jonche, Dolon, Cumane
		5						
	42 - Loire	1	26/05/2016	30	usuelle	10		
		2	26/06/2016	30	usuelle	10		
		3	26/07/2016	30	usuelle	9		Drugent, Argent, Tranlong
		4	26/08/2016	30	usuelle	8,17	Montouse, Arbiche, Bonsonnet	Drugent, Argent, Tranlong, Pralong,
		5						
	69 - Rhône	1	25/05/2016	32	usuelle	9,69		Galoche
		2	24/06/2016	32	usuelle	9,69		Galoche
		3	25/07/2016	32	usuelle	9,38		Galoche, Garon
		4	26/08/2016	32	usuelle	9,06		Galoche, Garon, Rebaisselet
		5						
	73 - Savoie	1	25/05/2016	30	usuelle	10		
		2	24/06/2016	30	usuelle	10		
		3	26/07/2016	30	usuelle	10		
		4	24/08/2016	30	usuelle	10		
		5						
	74 - Haute Savoie	1	26/05/2016	28	usuelle	10		
		2	24/06/2016	28	usuelle	10		
	3	26/07/2016	28	usuelle	10			
	4	24/08/2016	28	usuelle	10			
	5							

Bassin Rhône aval	04 - Alpes Haute Provence	1	24/05/2016	32	usuelle	10		
		2	du 23 au 27/06/2016	9	usuelle	N.A.		
		3	du 21 au 27/07/2016	32	usuelle	7,81		La Laye à Forcalquier Le Colostre à Roumoules L'Enchrême à Céreste Le Largue à Dauphin Le Largue à Aubenas Le Lauzon à Montlaur La Laye à St Etienne les Orgues
		4	du 25 au 26/08/2016	32	usuelle	6,41	Le torrent d'Abrîès à Jausiers L'Estelle à Thorame-Basse L'Asse au Pont de Brunet	Le torrent de la Combe au Caire Les Duyes à Barras La Laye à Forcalquier Le Colostre à Roumoules L'Enchrême à Céreste Le Largue à Dauphin Le Largue à Aubenas Le Lauzon à Montlaur La Laye à St Etienne les Orgues L'Asse au Pont d'Asse
		5			usuelle			
	05 - Hautes Alpes	1	24/05/2016	30	usuelle	10		
		2	24/06/2016	30	usuelle	10		

Région	Département	N°	Date campagne	Nb de stations observées	Type de campagne usuelle/crise	Indice ONDE	Noms des cours d'eau en "écoulement non visible"	Noms des cours d'eau "en assec"	
		3	26 et 27 /07/2016	30	usuelle	9,17	La Blême au pont de l'Ubac	La Severaissette à la confluence du torrent des Pins Le Channe à Montrond	
		4	25/08/2016	30	usuelle	6,83	La Véraigne Saint-Georges	La Severaissette à la confluence du torrent des Pins Le torrent de Baudon au pont de Baudon Le Rif à Pomet La Blaisance au pont de Chanousse La Blême au pont de l'Ubac Le Channe à Montrond La Béoux à Veynes Le Petit Buech à Montmaur Le Ruissan au pont de la rd 994 à Montmaur	
		5			usuelle				
	07 - Ardèche		1			usuelle			
			2			usuelle			
			3			usuelle			
			4			usuelle			
			5			usuelle			
	13 - Bouches du Rhône		1	du 25 au 27/05/2016	30	usuelle	8,83	Le Ruisseau de Concernade en aval de Lambesc	Le Gaudre de Malaga à Mouriès Le Merlançon avant sa confluence avec l'Huveaune L'Abéou en amont de Saint-Paul-les-Durance
			2	du 23 au 28/06/2016	30	usuelle	6,17	L'Arc à Trets	Le Fauge à l'amont du passage busé du village de Gémenos Le Gaudre de Malaga à Mouriès Le Fauge à l'aval du parc de St-Pons Le Merlançon avant sa confluence avec l'Huveaune L'Huveaune à Auriol La Cause à l'amont de Vauvenargues Le Bayon avant sa confluence avec le ruisseau de Roques-Hautes L'Abéou en amont de Saint-Paul-les-Durance La Touloubre en amont de la STEP de Venelles - Les Logissons Le Ruisseau de Concernade en aval de Lambesc Le Gaudre d'Auge à Fontvieille
			3	25 et 26/07/2016	30	usuelle	6,5	L'Arc à Trets	Le Gaudre de Malaga à Mouriès Le Ruisseau de Concernade avant sa confluence avec la Touloubre Le Merlançon avant sa confluence avec l'Huveaune L'Huveaune à Auriol La Cause à l'amont de Vauvenargues Le Bayon avant sa confluence avec le ruisseau de Roques-Hautes L'Abéou en amont de Saint-Paul-les-Durance La Touloubre en amont de la STEP de Venelles - Les Logissons Le Ruisseau de Concernade en aval de Lambesc Le Gaudre d'Auge à Fontvieille
			4	du 23 au 24/08/2016	30	usuelle	6,67	L'Arc à Trets Le Bayon avant sa confluence avec le ruisseau de Roques-Hautes Le Bayon en amont de Saint-Antonin-sur-Bayon La Touloubre en amont de la STEP de Venelles - Les Logissons	Le Gaudre de Malaga à Mouriès Le Ruisseau de Concernade avant sa confluence avec la Touloubre Le Merlançon avant sa confluence avec l'Huveaune L'Huveaune à Auriol La Cause à l'amont de Vauvenargues L'Abéou en amont de Saint-Paul-les-Durance Le Ruisseau de Concernade en aval de Lambesc Le Gaudre d'Auge à Fontvieille
			5			usuelle			
	26 - Drôme		1			usuelle			
			2			usuelle			
3					usuelle				

Région	Département	N°	Date campagne	Nb de stations observées	Type de campagne usuelle/crise	Indice ONDE	Noms des cours d'eau en "écoulement non visible"	Noms des cours d'eau "en assec"
		4			usuelle			
		5			usuelle			
	30 - Gard	1	25/05/2016	80	usuelle	9,88	Les Seynes à Serviers-et-Labaume Le valat des Boutines à la confluence avec valat des Romanes à Salinelles	
		2	23/06/2016	80	usuelle	9,44	Gagnière à BESSEGES Le Bourdic à Baron Le ruisseau de Braune à La Calmette Le Merlançon à Saint-Hippolyte-de-Montaigu L'Esquielle à Saint-Genies-de-Malgoires Le Valat de Fontlongue à Corbes Le Criulon à Saint-Jean-de-Criulon	Les Seynes à Serviers-et-Labaume
		3	25/07/2016	80	usuelle	7,81	La Ribeyrette à Chamborigaud Gagnière à BESSEGES Le ruisseau de Valbonne à Saint-Paulet-de-Caisson La Droude à Saint-Etienne-de-L'Olm Le ruisseau Aigues Vives à Belvezet L'Esquielle à Saint-Genies-de-Malgoires Le Lauriol à Boucoiran-et-Nozières Le ruisseau du Paramel à Bagard Le Valat de Fontlongue à Corbes Le Courme à Moulezan Le Brestalou à Brouzet-les-Quissac	Le Bourmave à PONTEILS-ET-BRESIS Le Bourdic à Baron Le Bourdic à Sainte-Anastasia Le Merlançon à Saint-Hippolyte-de-Montaigu Les Seynes à Serviers-et-Labaume La Candoulières à Saint-Jean-de-Ceyrargues L'Alzon à Saint-Jean-du-Pin Le ruisseau de Roquefeuil à Mialet Le ruisseau du Rouquet à L'Estréchure Le Criulon à Saint-Jean-de-Criulon Le valat des Boutines à la confluence avec valat des Romanes à Salinelles Le ruisseau d'Aigalade à Salinelles
		4	24/08/2016	80	usuelle	5	L'Alauzène à Allegre-les-Fumades L'Auzon à Rivières L'Aiguillon à Lussan Le ruisseau de Rodières à Cornillon Le Coudoulous à Breau-et-Salagosse La Droude à Saint-Etienne-de-L'Olm La Droude à Saint-Cesaire-de-Gauzignan Le Droude à Brignon Les Seynes à Uzès L'Esquielle à Saint-Genies-de-Malgoires Le Lauriol à Boucoiran-et-Nozières Le Ruisseau des Lumières à Sainte-Cécile-d'Andorge Le Galeizon à Cendras - Prés de la station d'épuration Le ruisseau des Côtes à Saint-Jean-du-Gard Le valat de Russiel à Saint-André-de-Valborgne Le ruisseau de la Jasse à L'Estréchure L'Argentesse à La Cadière-et-Cambo Le ruisseau de Russargues (Graniers) à Monoblet Le Brestalou à Brouzet-les-Quissac La Cèze à Ponteil et Brésis	La Cônnes à CONCOULES Le Bourmave à PONTEILS-ET-BRESIS La Cèze à Aujac La Ribeyrette à Chamborigaud Le ruisseau de Cornas Gagnière à BESSEGES Le ruisseau de Valbonne à Saint-Paulet-de-Caisson La Tave à La Bastide-d'Engras L'Alzon à Vallabrix Le Bourdic à Baron Le Bourdic à Sainte-Anastasia Le Gardon à Dions Le Merlançon à Saint-Hippolyte-de-Montaigu Les Seynes à Serviers-et-Labaume Le ruisseau Aigues Vives à Belvezet La Candoulières à Saint-Jean-de-Ceyrargues Le ruisseau de la Tombe à Sainte-Cécile-d'Andorge Le Brémo à Les-Salles-du-Gardon L'Alzon à Saint-Jean-du-Pin Le ruisseau du Paramel à Bagard Le ruisseau de Roquefeuil à Mialet Le ruisseau du Rouquet à L'Estréchure Le Valat de Fontlongue à Corbes Le Courme à Moulezan Le Criulon à Saint-Jean-de-Criulon Le valat des Boutines à la confluence avec valat des Romanes à Salinelles Le ruisseau d'Aigalade à Salinelles Le valat d'Aiguèze à Saint-Julien-de-Peyrolas Le Recodier à Sumène Les pertes du Trévezel à Trèves
		5			usuelle			
	84 - Vaucluse	1	25/05/2016	30	usuelle	9,83	L'Eze à la Tour d'Aigues	

Région	Département	N°	Date campagne	Nb de stations observées	Type de campagne usuelle/crise	Indice ONDE	Noms des cours d'eau en "écoulement non visible"	Noms des cours d'eau "en assec"
		2	27/06/2016	30	usuelle	8,67	Le Toulourenc à Brantes L'Aigue Brun à BUOUX Le Calavon à Chateau Vert Le Coulon à Oppède	L'Eze à la Tour d'Aigues Le Maderic à l'aval d'Ansois
		3	25/07/2016	30	usuelle	7	L'Aigue Brun à BUOUX Le Calavon au Astiés Le Coulon à Oppède L'Eze à la Tour d'Aigues L'Imergue à Goult LeLaval à l'amont de Cadenet	La Nesque à l'aval de Sault Le Toulourenc à Brantes Le Calavon à St Georges Le Lez à Grillon L Maderic à l'aval d'Ansois La Talobre à Richerenches
		4	25/08/2016	30	usuelle	4,67	L'Auzon sur la D14 L'Auzon à Mormoiron La Nesque à Monieux La Nesque à St Didier Le Calavon au Astiés L'Imergue à Goult Le Pègue à l'amont de Valréas Le Rieu Foyro à Uchaux	La Nesque à l'aval de Sault Le Toulourenc à Brantes L'Ouvèze à Sarrians L'Aigue Brun à BUOUX Le Calavon à St Georges Le Coulon à Oppède L'Eze à la Tour d'Aigues Le Laval à l'amont de Cadenet Le Lez à Grillon Le Maderic à l'aval d'Ansois Le Rieu Froid à Malaucène La Talobre à Richerenches
		5			usuelle			

Côtiers méditerranéens est	06 - Alpes maritime	1	25/05/2016	40	usuelle	8,75		Le vallon de Saint-Blaise au pont de la RD202 Le Paillon à Nice Le Paillon de Contes à Contes Le vallon de Cayros à Cayrosina L'embut de Caussols au pont de la RD12
		2	du 24 au 27/06/2016	40	usuelle	8,5		Le vallon de Saint-Blaise au pont de la RD202 Le Paillon de Contes à Contes Le vallon de Cayros à Cayrosina Le vallon de Maupas à l'ancienne carrière Le Riou au pont de la RD509 L'embut de Caussols au pont de la RD12
		3	25 et 26/07/2016	40	usuelle	7,75		La Cagne au pont des Salles Le vallon de Saint-Blaise au pont de la RD202 Le Paillon à Nice Le Paillon de Contes à Contes Le vallon de Cayros à Cayrosina Le ruisseau de Ciambaïro en amont de sa confluence avec le Careï Le vallon de Maupas à l'ancienne carrière Le Riou au pont de la RD509 L'embut de Caussols au pont de la RD12
		4	du 24 au 25/08/2016	40	usuelle	7,13	La Lane à Malamaire	La Cagne au pont des Salles La Brague à Biot Le vallon de Saint-Blaise au pont de la RD202 Le Paillon à Nice Le Paillon de Contes à Contes Le vallon de Cayros à Cayrosina Le ruisseau de Ciambaïro en amont de sa confluence avec le Careï Le vallon de Maupas à l'ancienne carrière Le Riou au pont de la RD509 L'embut de Caussols au pont de la RD12 Le vallon de Saint-Pierre au pont de la RD80
		5			usuelle			

Région	Département	N°	Date campagne	Nb de stations observées	Type de campagne usuelle/crise	Indice ONDE	Noms des cours d'eau en "écoulement non visible"	Noms des cours d'eau "en assec"	
	13 - Bouches du Rhône	1	du 25 au 27/05/2016	30	usuelle	8,83	Le Ruisseau de Concernade en aval de Lambesc	Le Gaudre de Malaga à Mouriès Le Merlançon avant sa confluence avec l'Huveaune L'Abéou en amont de Saint-Paul-les-Durance	
		2	du 23 au 28/06/2016	30	usuelle	6,17	L'Arc à Trets	Le Fauge à l'amont du passage busé du village de Gémenos Le Gaudre de Malaga à Mouriès Le Fauge à l'aval du parc de St-Pons Le Merlançon avant sa confluence avec l'Huveaune L'Huveaune à Auriol La Cause à l'amont de Vauvenargues Le Bayon avant sa confluence avec le ruisseau de Roques-Hautes L'Abéou en amont de Saint-Paul-les-Durance La Touloubre en amont de la STEP de Venelles - Les Logissons Le Ruisseau de Concernade en aval de Lambesc Le Gaudre d'Auge à Fontvieille	
		3	25 et 26/07/2016	30	usuelle	6,5	L'Arc à Trets	Le Gaudre de Malaga à Mouriès Le Ruisseau de Concernade avant sa confluence avec la Touloubre Le Merlançon avant sa confluence avec l'Huveaune L'Huveaune à Auriol La Cause à l'amont de Vauvenargues Le Bayon avant sa confluence avec le ruisseau de Roques-Hautes L'Abéou en amont de Saint-Paul-les-Durance La Touloubre en amont de la STEP de Venelles - Les Logissons Le Ruisseau de Concernade en aval de Lambesc Le Gaudre d'Auge à Fontvieille	
		4	du 23 au 24/08/2016	30	usuelle	6,67	L'Arc à Trets Le Bayon avant sa confluence avec le ruisseau de Roques-Hautes Le Bayon en amont de Saint-Antonin-sur-Bayon La Touloubre en amont de la STEP de Venelles - Les Logissons	Le Gaudre de Malaga à Mouriès Le Ruisseau de Concernade avant sa confluence avec la Touloubre Le Merlançon avant sa confluence avec l'Huveaune L'Huveaune à Auriol La Cause à l'amont de Vauvenargues L'Abéou en amont de Saint-Paul-les-Durance Le Ruisseau de Concernade en aval de Lambesc Le Gaudre d'Auge à Fontvieille	
		5			usuelle				
	83 - Var		1	24/05/2016	30	usuelle	10		
			2	27/06/2016	30	usuelle	8,67	Le Rieu tort à La Bastide Le Ruisseau de Varages à Varages La Giscle à Grimaud Vallon des Rigouards à Barjols	L'Issole à Besse Le Meïge pan à Cuers
			3	26/07/2016	30	usuelle	5,67	L'Endre à St Paul en forêt La Bruyère à Bargème Le Rieu tort à La Bastide L'Aille à Vidauban Le Mourrefrey aux Mayons Vallon des Rigouards à Barjols	L'Issole à Cabasse L'Issole à Flassans L'Issole à Besse La Font de l'île à Camoules Le Réal Colobrier à Colobrières Le ruisseau de la Malière à Colobrières Le Meïge pan à Cuers Vallon des neuf riaux La Giscle à Grimaud Vallon de Rimauresq à Pignans

Région	Département	N°	Date campagne	Nb de stations observées	Type de campagne usuelle/crise	Indice ONDE	Noms des cours d'eau en "écoulement non visible"	Noms des cours d'eau "en assec"
		4	25/08/2016	30	usuelle	4,67	La Florieye à Flayosc L'Aille à Vidauban Le Préconil à Sainte Maxime Vallon des Rigouards à Barjols	L'Issole à Cabasse L'Endre à St Paul en forêt L'Issole à Flassans L'Issole à Besse La Bruyère à Bargème Le Rieu tort à La Bastide l'Argens à Barjols Le Réal Colobrier à Colobrières Le ruisseau de la Malière à Collobrières Le Meïge pan à Cuers Le Mourrefrey aux Mayons Vallon des neuf riaux La Gisole à Grimaud Vallon de Rimauresq à Pignans
		5			usuelle			

Côtièrs méditerranéens ouest

11 - Aude	1	27/05/2016	30	usuelle	9,67		La Nielle à Fabrezan
	2	24/06/2016	30	usuelle	9,33	Le Tarassac à Tuchan La Berre à Villeneuve-les-Corbières	La Nielle à Fabrezan
	3	25/07/2016	29 / 30	usuelle	NA	Le Tenten à Verdun-en-Lauragais La Vixiège à Orsans Le Sou à Lagrasse	Le Cougaing à la Digne-d'Amont La Nielle à Fabrezan Le Tarassac à Tuchan La Berre à Villeneuve-les-Corbières La Berre à Portel-des-Corbières
	4	23/08/2016	30	usuelle	5,83	La Vixiège à Orsans	Le Tenten à Verdun-en-Lauragais L'Ambronne à St-Benoît Le Cougaing à la Digne-d'Amont La Cornelha à Bourriège Le Saint Bertrand à Quillan L'Argent Double à Peyriac-Minervois La Jourre à Fontcouverte La Nielle à Fabrezan Le Sou à Lagrasse Le Tarassac à Tuchan La Berre à Villeneuve-les-Corbières La Berre à Portel-des-Corbières
	5			usuelle			

30 - Gard

30 - Gard	1	25/05/2016	80	usuelle	9,88	Les Seynes à Serviers-et-Labaume Le valat des Boutines à la confluence avec valat des Romanes à Salinelles	
	2	23/06/2016	80	usuelle	9,44	Gagnière à BESSEGES Le Bourdic à Baron Le ruisseau de Braune à La Calmette Le Merlançon à Saint-Hippolyte-de-Montaigu L'Esquielle à Saint-Genies-de-Malgoires Le Valat de Fontlongue à Corbes Le Crieulon à Saint-Jean-de-Crieulon	Les Seynes à Serviers-et-Labaume
	3	25/07/2016	80	usuelle	7,81	La Ribeyrette à Chamborigaud Gagnière à BESSEGES Le ruisseau de Valbonne à Saint-Paulet-de-Caisson La Droude à Saint-Etienne-de-L'Olm Le ruisseau Aigues Vives à Belvezet L'Esquielle à Saint-Genies-de-Malgoires Le Lauriol à Boucoiran-et-Nozières Le ruisseau du Paramel à Bagard Le Valat de Fontlongue à Corbes Le Courme à Moulezan Le Brestalou à Brouzet-les-Quissac	Le Bournave à PONTEILS-ET-BRESIS Le Bourdic à Baron Le Bourdic à Sainte-Anastasia Le Merlançon à Saint-Hippolyte-de-Montaigu Les Seynes à Serviers-et-Labaume La Candoulières à Saint-Jean-de-Ceyrargues L'Aizon à Saint-Jean-du-Pin Le ruisseau de Roquefeuil à Mialet Le ruisseau du Rouquet à L'Estréchure Le Crieulon à Saint-Jean-de-Crieulon Le valat des Boutines à la confluence avec valat des Romanes à Salinelles Le ruisseau d'Aigalade à Salinelles

Région	Département	N°	Date campagne	Nb de stations observées	Type de campagne usuelle/crise	Indice ONDE	Noms des cours d'eau en "écoulement non visible"	Noms des cours d'eau "en assec"
		4	24/08/2016	80	usuelle	5	L'Alauzène à Allegre-les-Fumades L'Auzon à Rivières L'Aiguillon à Lussan Le ruisseau de Rodières à Cornillon Le Coudoulous à Breau-et-Salagosse La Droude à Saint-Etienne-de-L'Olm La Droude à Saint-Cesaire-de-Gauzignan Le Droude à Brignon Les Seynes à Uzès L'Esquielle à Saint-Genies-de-Malgoires Le Lauriol à Boucoiran-et-Nozières Le Ruisseau des Lumières à Sainte-Cécile-d'Andorge Le Galeizon à Cendras - Prés de la station d'épuration Le ruisseau des Côtes à Saint-Jean-du-Gard Le valat de Russiel à Saint-André-de-Valborgne Le ruisseau de la Jasse à L'Estrechure L'Argentesse à La Cadière-et-Cambo Le ruisseau de Russargues (Graniers) à Monoblet Le Brestalou à Brouzet-les-Quissac La Cèze à Ponteiils et Brésis	La Cônnes à CONCOULES Le Bournave à PONTEILS-ET-BRESIS La Cèze à Aujac La Ribeyrette à Chamborigaud Le ruisseau de Cornas Gagnière à BESSEGES Le ruisseau de Valbonne à Saint-Paulet-de-Caisson La Tave à La Bastide-d'Engras L'Alzon à Vallabrix Le Bourdic à Baron Le Bourdic à Sainte-Anastasia Le Gardon à Dions Le Merlançon à Saint-Hippolyte-de-Montaigu Les Seynes à Serviers-et-Labaume Le ruisseau Aigues Vives à Belvezet La Candoulières à Saint-Jean-de-Ceyrargues Le ruisseau de la Tombe à Sainte-Cécile-d'Andorge Le Brémo à Les-Salles-du-Gardon L'Alzon à Saint-Jean-du-Pin Le ruisseau du Paramel à Bagard Le ruisseau de Roquefeuil à Mialet Le ruisseau du Rouquet à L'Estrechure Le Valat de Fontlongue à Corbes Le Courme à Moulezan Le Criulon à Saint-Jean-de-Criulon Le valat des Boutines à la confluence avec valat des Romanes à Salinelles Le ruisseau d'Aigalade à Salinelles Le valat d'Aiguèze à Saint-Julien-de-Peyrolas Le Recodier à Sumène Les pertes du Trévezet à Trèves
		5			usuelle			
	34 - Hérault	1	24/05/2016	30	usuelle	9,83	La Nazoure à Cruzy	
		2	23/06/2016	30	usuelle	9,17	Le Lirou à Maureilhan La Nazoure à Cruzy L'Alzon à Saint-Bauzille-de-Putois	Le Libron à Vias
		3	25/07/2016	30	usuelle	7	La Boyne à Cabrières Le Lirou à Maureilhan La Bénovie à Boisseron Le ruisseau de Gassac à Aniane Le Bérange à Candillargues La Vène à Poussan	La Cadoule à Castries Le Taurou à Murviel-les-Béziers Le Libron à Vias Le Lirou à Prades-le-Lez La Nazoure à Cruzy L'Alzon à Saint-Bauzille-de-Putois
		4	24/08/2016	30	usuelle	5,5	La Mosson à Combaillaux Le Taurou à Murviel-les-Béziers La Thongue à Abeilhan Le Lamalou à Rouet Le Bérange à Candillargues	La Boyne à Cabrières La Cadoule à Castries Le Libron à Vias Le Lirou à Prades-le-Lez Le Libron à Magalas Le Lirou à Maureilhan La Nazoure à Cruzy La Mare à Castanet-le-Haut L'Alzon à Saint-Bauzille-de-Putois La Vène à Poussan Le ruisseau de l'Aurelle à Popian
		5			usuelle			
	66 - PO	1	25/05/2016	33	usuelle	9,7		Le St Julia à Corbere las Cabanes
		2	24/06/2016	33	usuelle	9,09		La Rome à La Cluse Basse Le St Julia à Corbere las Cabanes la Ribeyrette à Montalba

Région	Département	N°	Date campagne	Nb de stations observées	Type de campagne usuelle/crise	Indice ONDE	Noms des cours d'eau en "écoulement non visible"	Noms des cours d'eau "en assec"
		3	25/07/2016	33	usuelle	8,03	Le St Vincent à Vernet les Bains	La Rome à La Cluse Basse L'Ample à Reynes Le Réart à Passa Le St Julia à Corbere las Cabanes la Riberette à Montalba Le Maury à Maury
		4	26/08/2016	33	usuelle	7,88		La Rome à La Cluse Basse L'Ample à Reynes Le Réart à Passa Le St Julia à Corbere las Cabanes la Riberette à Montalba Le Maury à Maury Le St Vincent à Vernet les Bains
		5			usuelle			